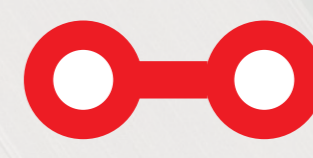













UITVOERINGSPLAN LINIEDIJK

- routes*
-  afsluiting voor gemotoriseerd verkeer
 -  verhard fietspad
 -  voetpad
 -  mountainbike pad
 -  laarzenpad
 -  bestaande paden

- landschap*
-  bos herstellen
 -  wal fort herstellen
 -  plas en draszone
 -  gracht fort uitgraven
 -  oevers opschonen
 -  fortificaties opschonen

- voorzieningen*
-  veilige oversteekplaats
 -  verbinding over water
 -  natuurspeeltuin
 -  parkeerplaatsen
 -  belevingspunt
 -  afvalbak
 -  bankje